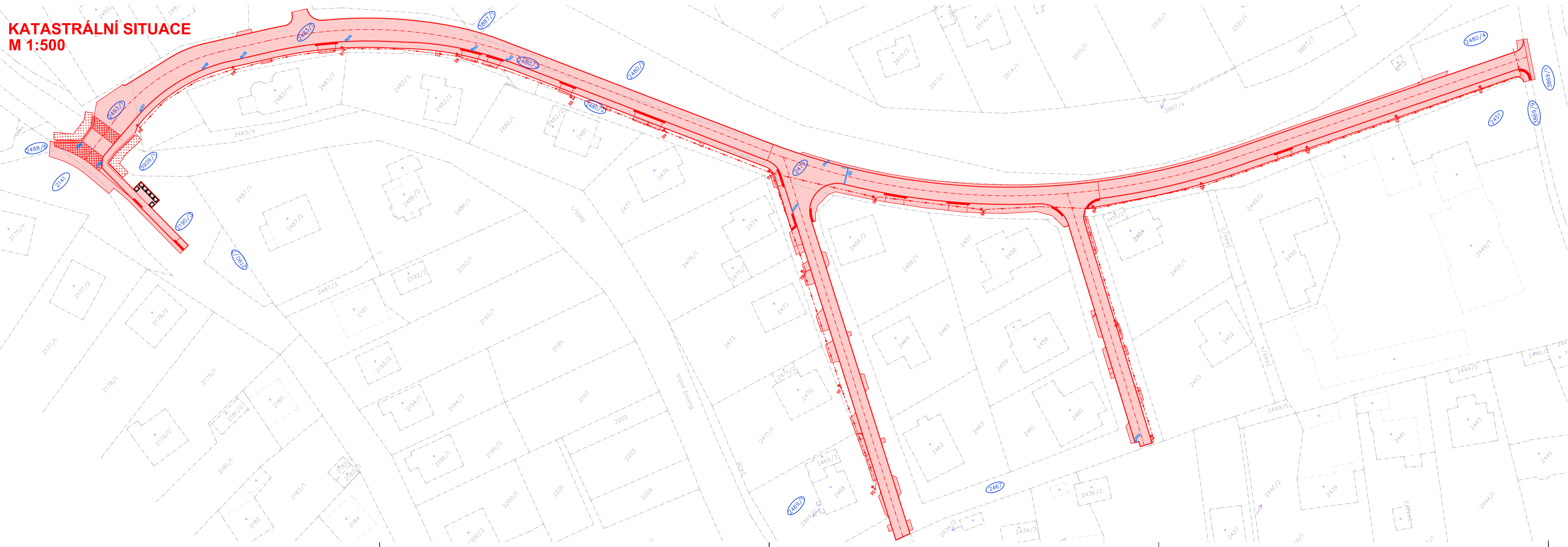


KATASTRÁLNÍ SITUACE

M 1:500



SEZNAM PARCEL DOTČENÝCH STAVBOU

KATASTRÁLNÍ ÚZEMÍ: BRUNTÁL – MĚSTO

PARCELNÍ ČÍSLA: 3869/1, 3869/9, 2451, 2480/4, 2479, 2467, 2469/1, 2480/1, 2480/2, 2480/3, 3887/1, 2483/1, 2493/1, 3909/1, 2190/3, 2141, 2488/6, 2190/7

LEGENDA

stav

návrh

500/1


HRANICE PARCEL-DLE KN

PARCELNÍ ČÍSLO-DLE KN


OZNAČENÍ PARCELY DOTČENÉ STAVBOU

LEGENDA STAVEBNÍCH OBJEKTŮ:

SO 101 – ZPEVNĚNÉ PLOCHY
SO 401 – VEŘEJNÉ OSVĚTLENÍ



SOUŘADNICOVÝ SYSTÉM: JTSK
VÝŠKOVÝ SYSTÉM: Balt p.v.
POLOHA STÁVAJÍCÍCH INŽENÝRSKÝCH SÍTÍ JE INFORMATIVNÍ

VYPRACOVAL:	ZODP.PROJEKT.	KRESLIL:	VED.PROJEKCE	NELL PROJEKT s. r. o. Kvítková 3687 760 01 Zlín		
Ing.Iva Svačinová	Ing. Karel Kuchař	Ing.Iva Svačinová	Zuzana Kuchařová			
KRAJ: MORAVSKOSLEZSKÝ		KAT. ÚZEMÍ: BRUNTÁL - MĚSTO		FORMÁT	5xA4	
STAVEBNÍK: MĚSTO BRUNTÁL				DATUM	5/2024	
AKCE: OPRAVA MÍSTNÍ KOMUNIKACE A CHODNÍKU V UL. NA SVAHU				STUPEŇ	DPS	
				ZAKÁZK. ČÍSLO		
OBSAH:				MĚŘÍTKO:	ČÍSLO VÝKRESU	
KATASTRÁLNÍ SITUACE				1:500	C.2.	